

## INFORME DIARIO DE MONITOREO DE MEDIOS\*

\*Vigilancia basada en eventos de interés epidemiológico mediante el monitoreo de medios abiertos de comunicación locales y nacionales.

### Reporte de eventos:

Amenaza	Tema	Medio	Fecha	Resumen	Liga	Prioridad
Biológico	Covid-19	El sol de Cuernavaca	15 noviembre 2020	Con el objetivo de disminuir el riesgo de contagio de Covid-19 durante este Buen Fin, autoridades de Cuernavaca han reforzado la supervisión de las medidas de protección en plazas comerciales.	<a href="https://www.elsoldecuernavaca.com.mx/local/operativos-en-plazas-comerciales-de-cuernavaca-para-evitar-aglomeraciones-6019892.html">https://www.elsoldecuernavaca.com.mx/local/operativos-en-plazas-comerciales-de-cuernavaca-para-evitar-aglomeraciones-6019892.html</a>	Bajo
Biológico	Covid-19	Diario de Morelos	15 noviembre 2020	Pueblos Mágicos realizan en este fin de semana acciones de prevención mediante filtros y rondines para vigilar que se estén acatando las medidas y protocolos sanitarios en los diferentes puntos de gran afluencia. Autoridades municipales de Tepoztlán y Tlayacapan realizaron labores para proteger a la población y turistas, con el fin de evitar contagios de COVID-19, en las localidades turísticas.	<a href="https://www.diariodemorelos.com/noticias/pr-evienen-repunte-de-covid-en-pueblos-magicos-de-morelos">https://www.diariodemorelos.com/noticias/pr-evienen-repunte-de-covid-en-pueblos-magicos-de-morelos</a>	Bajo
Biológico	Covid-19	La Jornada	15 noviembre 2020	Ante las versiones difundidas en las redes sociales que argumentan una presunta saturación del área COVID-19 en el Hospital General Regional con Medicina Familiar (HGR/MF) No. 1 en Cuernavaca, la Oficina de Representación Morelos, del Instituto Mexicano del Seguro Social (IMSS), informó que a la fecha, se reporta una ocupación hospitalaria de pacientes del 19.7 por ciento.	<a href="https://lajornadamorelos.com.mx/pol%C3%ADtica/2020/11/16/30938/rechaza-imss-hacinamiento-en-los-hospitales-morelos">https://lajornadamorelos.com.mx/pol%C3%ADtica/2020/11/16/30938/rechaza-imss-hacinamiento-en-los-hospitales-morelos</a>	Bajo



SERVICIOS  
DE SALUD



<http://ssm.gob.mx>



Servicios de Salud Morelos



@MorelosSalud



**Fecha:** 16 de Noviembre del 2020  
**Semana Epidemiológica:** 47  
**Área:** Coordinación de Vigilancia Epidemiológica, UIES.

# INFORME DE RIESGOS METEOROLOGICOS

**Fuente:** Servicio Meteorológico Nacional de México, CONAGUA.

**EL FRENTE FRÍO No. 13 Y UN CANAL DE BAJA PRESIÓN OCASIONARÁN LLUVIAS FUERTES A PUNTUALES INTENSAS EN EL ORIENTE Y SUR DE MÉXICO, ADEMAS DE LA PENÍNSULA DE YUCATÁN.**

Para el día de hoy, el **frente frío No. 13** se extenderá desde el noreste del Golfo de México hasta Veracruz, interaccionará con un canal de baja presión sobre el sur del país, originando lluvias fuertes a puntuales intensas en el oriente y sur del territorio nacional, así como en la Península de Yucatán. La **masa de aire frío** que impulsa al frente frío, provocará descenso de temperatura y nieblas en el norte y centro de México, así como **evento de "Norte"** muy fuerte a intenso en el litoral del Golfo de México y gradualmente en el Istmo y Golfo de Tehuantepec.

Se pronostica que el centro del **Intenso Huracán "IOTA"** ingrese a **tierra** por la costa norte de Nicaragua. Su amplia circulación originará el ingreso de humedad en zonas del sur de México y Península de Yucatán. Para más información consulta:

<https://smn.conagua.gob.mx/es/pronosticos/avisos/aviso-de-ciclon-tropical-en-el-oceano-atlantico>

**Las lluvias podrían acompañarse de descargas eléctricas, caída de granizo y fuertes rachas de viento durante las tormentas. Además de incremento en los niveles de ríos y arroyos, deslaves e inundaciones en zonas bajas del terreno.**

### Pronostico de Precipitación:

**Lluvias aisladas (0.1 a 5 mm):** Michoacán, Guerrero, Morelos y Tlaxcala.

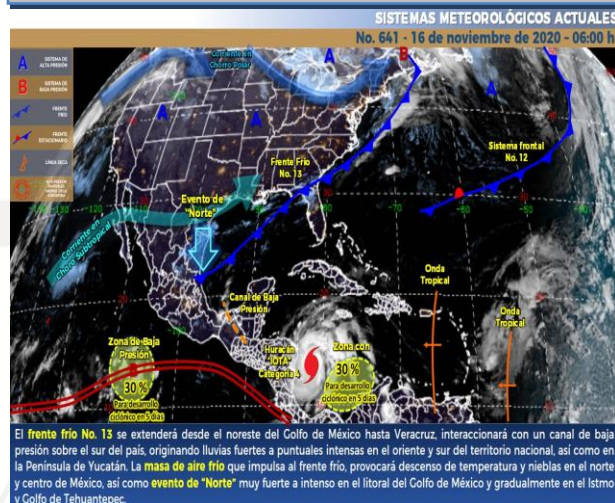
### Pronóstico de Temperaturas Máximas:

**Temperaturas mínimas de 0 a 5°C y posibles heladas:** zonas montañosas de Baja California, Sonora, Zacatecas, Hidalgo, Estado de México, Tlaxcala y Puebla.

### Pronostico en región Mesa Central:

Cielo medio nublado a nublado en el transcurso del día, con lluvias puntuales intensas en el norte de Puebla, fuertes en Hidalgo, chubascos en Querétaro y **lluvias aisladas en Morelos** y Tlaxcala. Ambiente frío con posibles heladas matutinas en zonas montañosas. Viento del este y noreste de 15 a 30 km/h con rachas de 50 a 60 km/h en Puebla y Guanajuato.

## IMAGEN DE SATELITE

SERVICIOS  
DE SALUD

<http://ssm.gob.mx>



Servicios de Salud Morelos



@MorelosSalud

## INFORME DE MONITOREO VOLCÁNICO Y SISMOLÓGICO

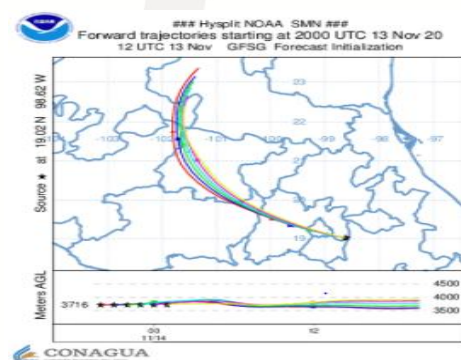
**Fuente:** Servicio Sismológico Nacional, UNAM. / Centro nacional de Prevención de Desastres (CENAPRED)-SEGOB, SENEAM-SCT y NOAA.

En las últimas 24 horas, mediante los sistemas de monitoreo del **volcán Popocatepetl** se identificaron **311 exhalaciones** acompañadas por emisiones de vapor de agua, gases volcánicos y ligeras cantidades de ceniza. Adicionalmente, se **registraron 19 minutos de tremor.**

NIVEL DE ALERTA	SEMAFORO	AMARILLO-FASE 2	RECOMENDACIONES PARA LA FASE AMARILLO FASE 2
	<b>Incremento de actividad:</b> <ul style="list-style-type: none"> <li>Pluma de vapor de agua y gas</li> <li>Ligera caída de ceniza en áreas cercanas</li> <li>Caída de fragmentos incandescentes</li> <li>Crecimiento y destrucción de domos de lava</li> <li>Posibilidad de flujos piroclásticos por explosiones</li> <li>Flujos de lodo o escombros de corto alcance</li> </ul>		<ol style="list-style-type: none"> <li>Continuar con el radio de seguridad de 12 km, por lo que la permanencia en esa área no está permitida.</li> <li>Controlar el tránsito entre Santiago Xalitxintla y San Pedro Nexapa, vía Paso de Cortés.</li> <li>A las autoridades de Protección Civil, mantener sus procedimientos preventivos, de acuerdo con sus planes operativos.</li> <li>A la población se le recomienda elevar la atención a los avisos de las autoridades de su localidad y se exhorta a no acercarse al volcán, y mucho menos al cráter.</li> <li>Mantenerse fuera de cañadas ante posibles flujos de lodo, principalmente en temporada de lluvias.</li> </ol>

### PRONOSTICO DE CAIDA DE CENIZA

En caso de una exhalación de ceniza volcánica, **el pronóstico de trayectoria hacia el oeste-noroeste cambiando al norte** (6, simulando exhalación cada siguiente hora) a su paso por la zona oeste del estado de Puebla; zona sureste del Estado de México; **zona noreste del estado de Morelos**; zona sureste, sur, suroeste y oeste de la Ciudad de México; zona centro y oeste del Estado de México; zona noreste del estado de Michoacán y zona sureste, sur y oeste del estado de Guanajuato, **para las primeras 12 horas de pronóstico** (14:00 a las 02:00 hora local). Posteriormente para las últimas 12 horas de pronóstico, (02:00 a las 14:00 hora local del día siguiente), las trayectorias continúan sobre la zona noreste del estado de Jalisco y zona suroeste y oeste del estado de San Luis Potosí.



SISMOS	ÚLTIMO SISMO	SISMOS RECIENTES
	<p>Se registró sismo de magnitud de <b>4.2 grados</b> Richter, a las 04:29:41 hrs con localización del epicentro a 116 km al suroeste de Salina Cruz, Oaxaca.</p> <p><b>NO PERCEPTIBLE EN EL ESTADO DE MORELOS.</b></p>	<p>TIEMPO DEL CENTRO DE MÉXICO</p> <p>FECHA: 2020-11-16</p> <p>HORA: 04:29:41</p> <p>MAGNITUD: 4.2</p> <p>EPICENTRO</p> <p>LATITUD: 15.33°</p> <p>LONGITUD: -94.57°</p> <p>LOCALIZACIÓN: 116 KM AL SURESTE DE SALINA CRUZ, OAXACA</p> <p>PROFUNDIDAD: 16 KM</p>
REPORTE DE DAÑOS A LA POBLACION		
PROTECCIÓN CIVIL	Sin reporte de daños a la población ni a la infraestructura en salud.	



SERVICIOS DE SALUD



<http://ssm.gob.mx>



Servicios de Salud Morelos



@MorelosSalud



## INFORME DE TEMPERATURAS Y CALIDAD DEL AIRE

**Fuente:** Comisión Estatal de Agua (CEAGUA)

ICA	CALIDAD DEL AIRE	PROTEJA SU SALUD
0-50	Buena	No se anticipan impactos a la salud cuando la calidad del aire se encuentra en este intervalo.
51-100	Moderada	Las personas extraordinariamente sensitivas deben considerar limitación de los esfuerzos físicos excesivos y prolongados al aire.
101-150	Dañina a la salud de los grupos sensitivos	Los niños adultos activos, y personas con enfermedades respiratorias tales como el asma, deben evitar los esfuerzos físicos excesivos y prolongados al aire.
151-200	Dañina a la salud	Los niños adultos activos, y personas con enfermedades respiratorias tales como el asma, deben evitar los esfuerzos físicos excesivos y prolongados al aire libre; las demás personas, especialmente los niños, deben limitar los esfuerzos excesivos y prolongados al aire libre.
201-300	Muy dañina a la salud	Los niños adultos activos, y personas con enfermedades respiratorias tales como el asma, deben evitar todos los esfuerzos excesivos al aire libre; las demás personas, especialmente los niños, deben limitar los esfuerzos físicos excesivos al aire libre.
300+	Arriesgado	

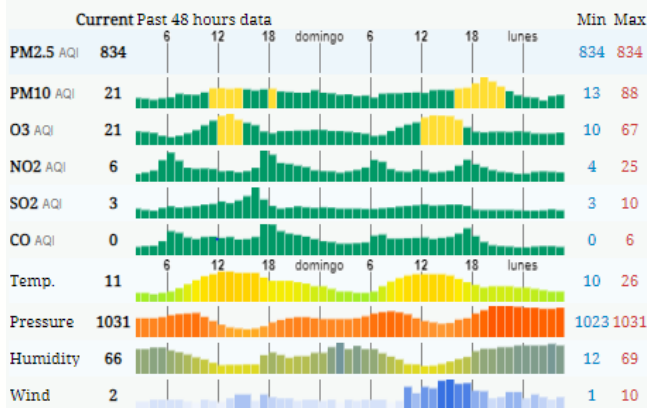
### CALIDAD DEL AIRE CUERNAVACA, MORELOS.

Estación de Monitoreo Cuernavaca Centro, Morelos.

**834**

**Arriesgado**

Actualizado el lunes 5:00  
Temp.: 11°C



### PRONOSTICO DE TEMPERATURAS POR MUNICIPIO

Municipio	Máx	Mín	Municipio	Máx	Mín
Amacuzac	34°	13°	Puente de Ixtla	35°	14°
Axochiapan	34°	16°	Temixco	31°	15°
Ayala	32°	16°	Tepalcingo	33°	16°
Cuautla	28°	14°	Tepoztlán	27°	11°
Cuernavaca	28°	12°	Tlaltizapan	29°	15°
Huitzilac	22°	7°	Tlalquitenango	37°	16°
Jiutepec	30°	14°	Zacatepec	34°	18°
Jojutla	36°	17°	Zacualpan de Amilpas	26°	12°

### TEMPERATURAS MAXIMAS Y MINIMAS, ÚLTIMAS 24 HRS

#### Mínimas

Huitzilac 22°  
7°

Tetela del Volcán 23°  
11°

Totolapan 25°  
13°

Ocuituco 25°  
12°

#### Máximas

37°  
16° Tlaquitenango

36°  
17° Jojutla

34°  
16° Axochiapan

34°  
18° Zacatepec



SERVICIOS  
DE SALUD



<http://ssm.gob.mx>



Servicios de Salud Morelos



@MorelosSalud

## INFORME DE MONITOREO EPIDEMIOLÓGICO

**Fuente:** Jurisdicciones Sanitarias del estado de Morelos.

### JURISDICCION SANITARIA I:

- SIN EVENTOS EXTRAORDINARIOS.

### JURISDICCION SANITARIA II:

- SIN EVENTOS EXTRAORDINARIOS.

### JURISDICCION SANITARIA III:

- SIN EVENTOS EXTRAORDINARIOS.



SERVICIOS  
DE SALUD



<http://ssm.gob.mx>



Servicios de Salud Morelos



@MorelosSalud